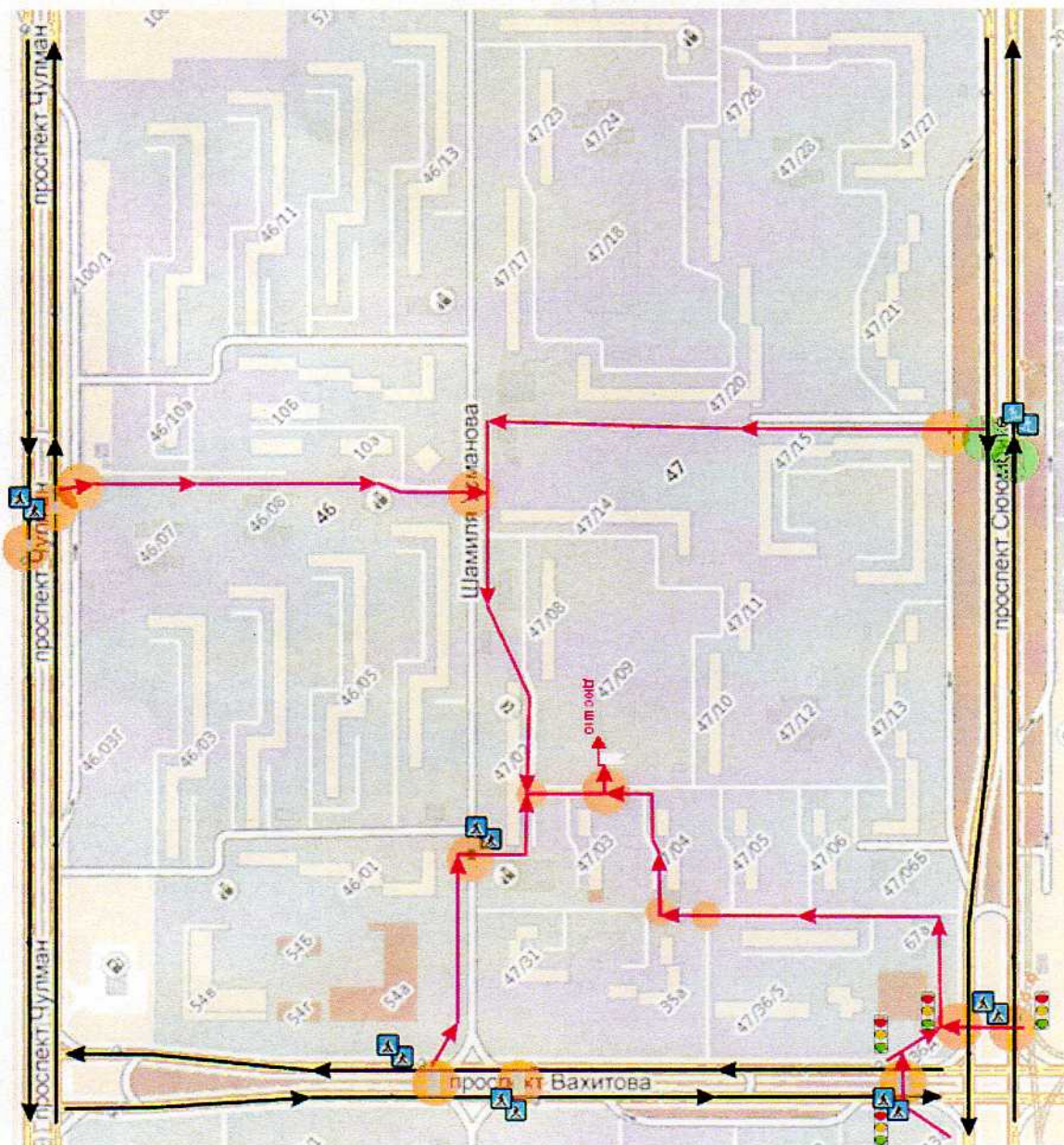


I. План-схемы образовательного учреждения

1. Район расположения образовательного учреждения, пути движения транспортных средств и детей (обучающихся, воспитанников)

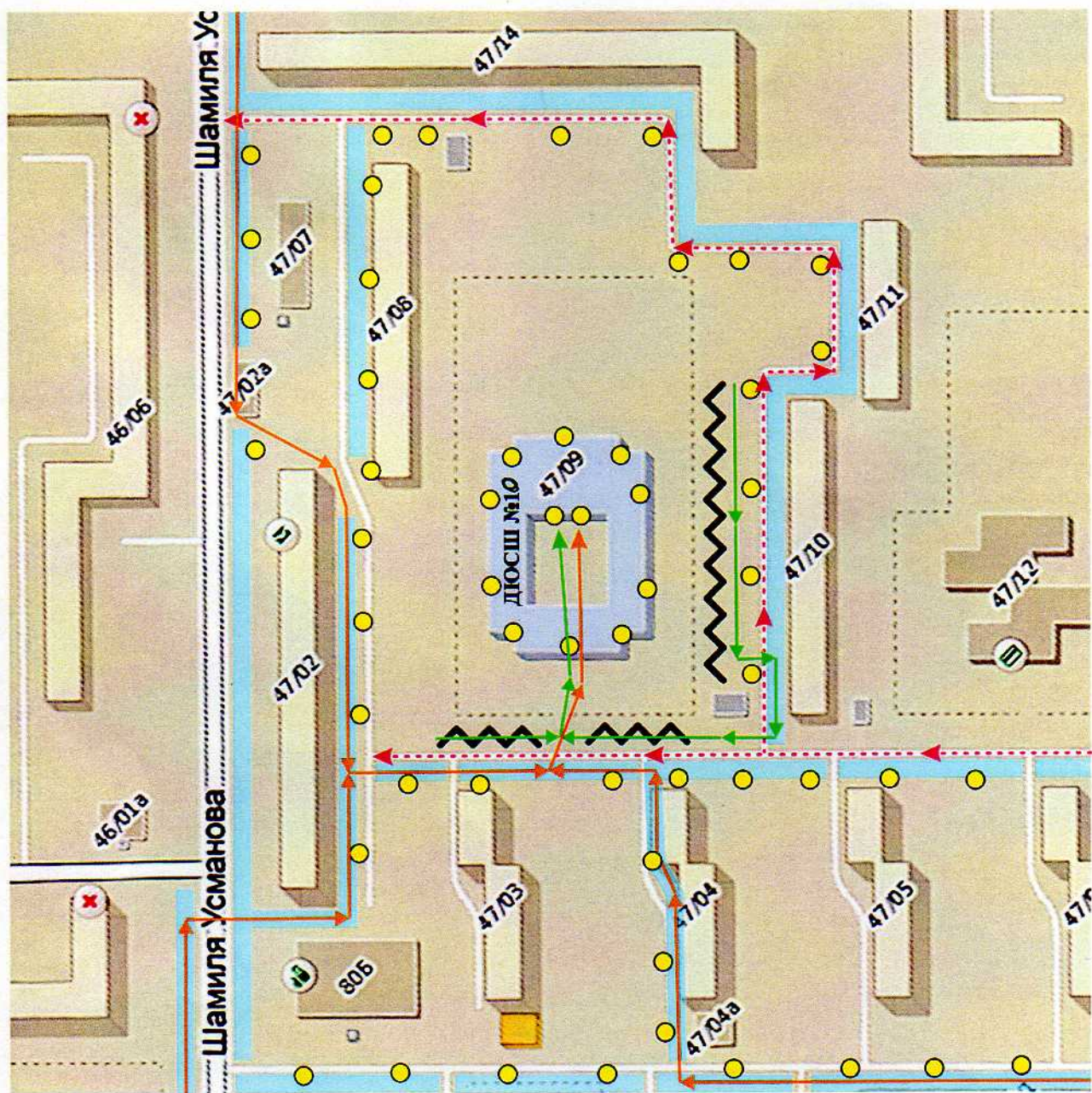


Условные обозначения:

- ← Движение транспортных средств
- ← Движение детей в образовательное учреждение

- Опасный участок
- Безопасный участок

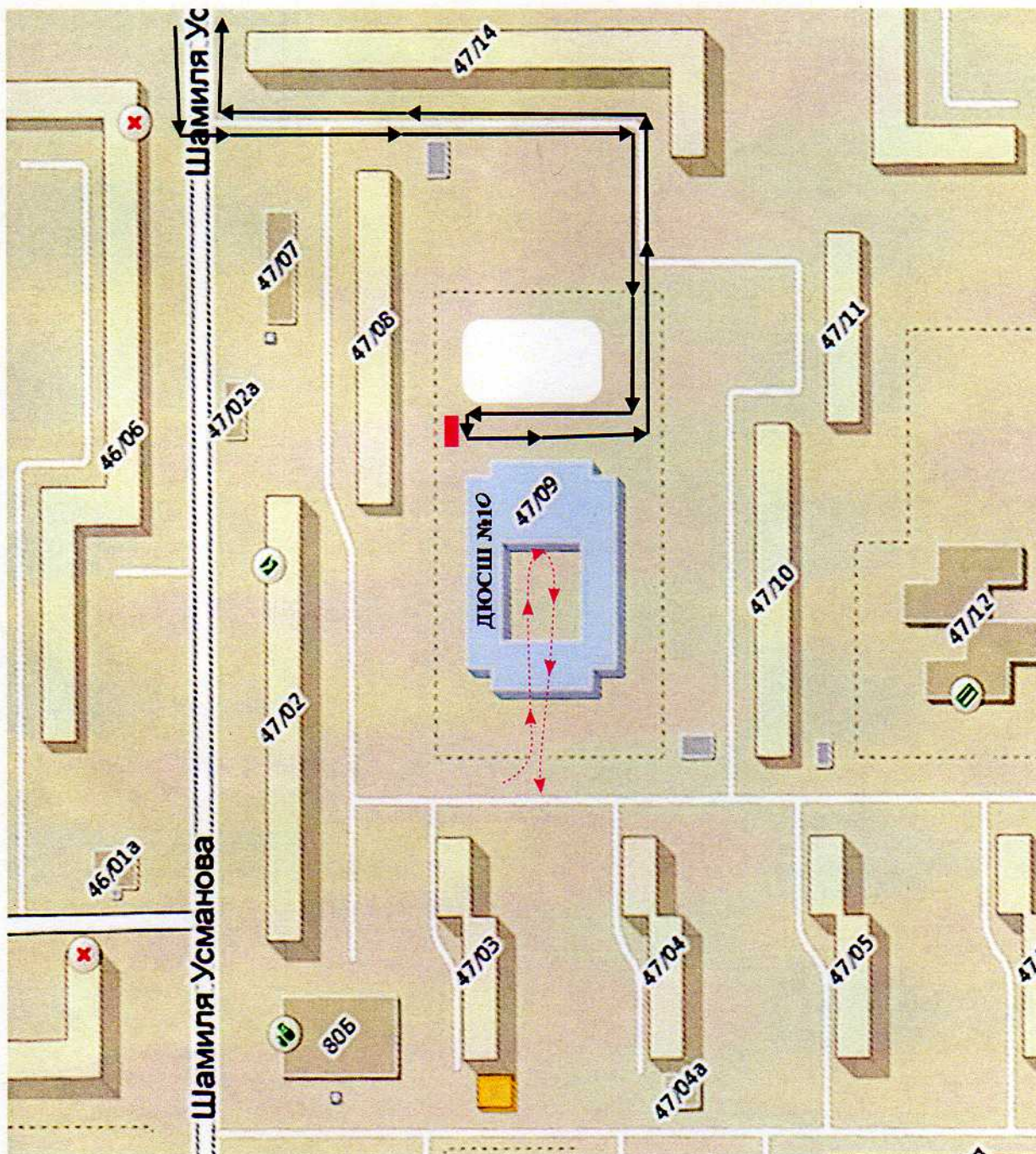
2. Схема организации дорожного движения в непосредственной близости от образовательного учреждения с размещением соответствующих технических средств организации дорожного движения, маршрутов движения детей и расположения парковочных мест



Условные обозначения:

- Ограждение
- Тротуар
- ⚡ Парковочные места
- Искусственное освещение
- ←--- Направление движения транспортного потока
- ← Направление движения детей от остановок частных транспортных средств
- ← Направление движения детей от остановок маршрутных транспортных средств

3. Пути движения транспортных средств к местам разгрузки/погрузки и рекомендуемые безопасные пути передвижения детей по территории образовательного учреждения

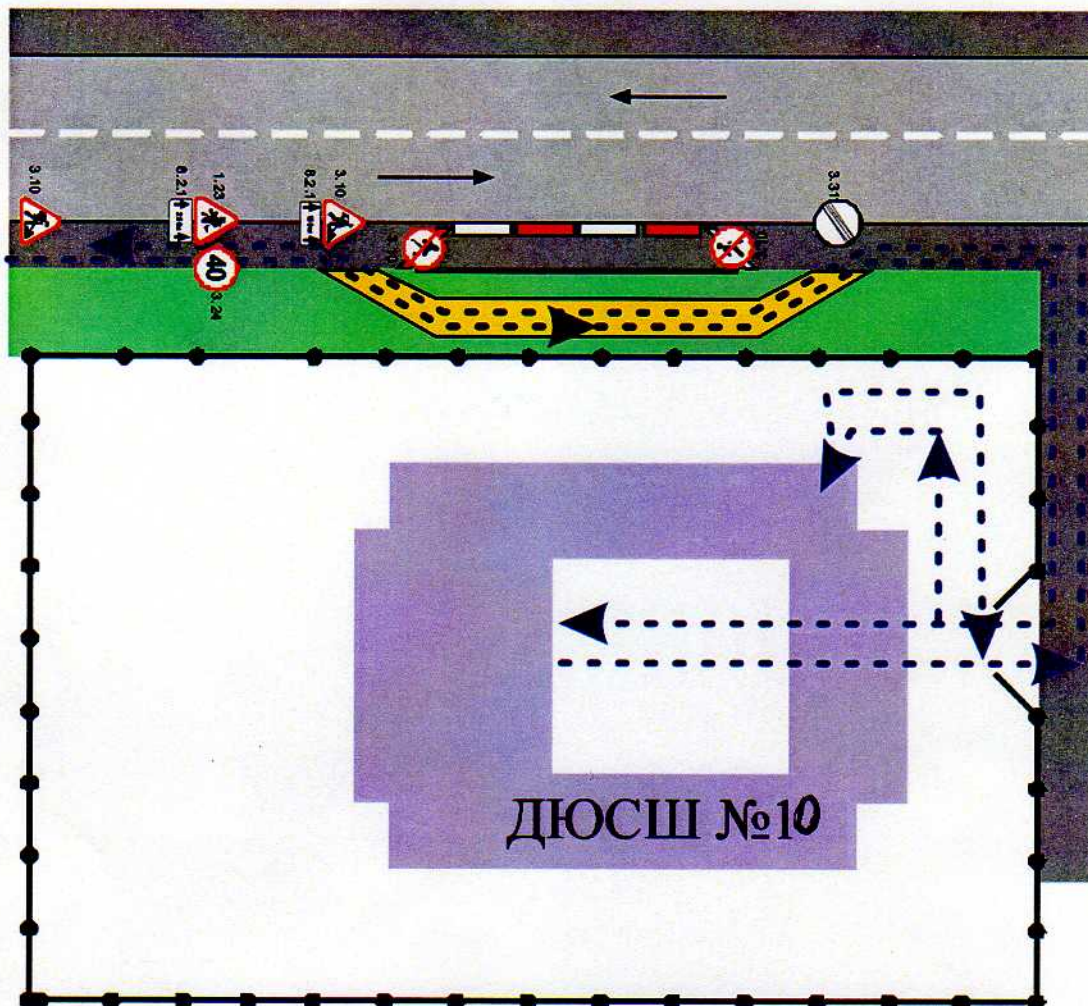





Условные обозначения:

- ← Движение грузовых транспортных средств по территории ОУ
- ← Движение детей и подростков на территории ОУ
- Место разгрузки/погрузки

Приложение

План-схема пути движения транспортных средств и детей (обучающихся, воспитанников) при проведении дорожных ремонтно-строительных работ вблизи образовательного учреждения



-  - временная пешеходная дорожка
-  - направление движения транспортного потока
-  - рекомендуемое направление движения детей (учеников)